









**Legenda:**

-  Perimetro regionale di contribuenza
-  Comprensori
-  Ambiti di contribuenza:  
1  
2
-  Impresa Agricola di Presidio (IAP) 10
-  Confini comunali
-  SubBacini 100
-  Recapiti sub-bacini
-  Reticolo idrografico



**Consorzio di Bonifica  
delle Marche**

**Piano di classifica degli immobili**

**Programma di sistemazione idraulico-forestale del  
reticolo idrografico ai fini della manutenzione  
ordinaria e della redazione del piano di bonifica**

**Tav. 200**

**Comune di Comunanza**

**Comunanza**

**Comprensorio E  
Ambito 2**

**Scala: 1:25.000**

**Carta del territorio con reticolo idrografico,  
sub-bacini idrografici e IAP**