












- Legenda:**
-  Perimetro regionale di contribuzione
 -  Comprensori
 -  Ambiti di contribuzione:
 -  1
 -  2
 -  Impresa Agricola di Presidio (IAP) 10
 -  Confini comunali
 -  SubBacini 100
 -  Recapiti sub-bacini
 -  Reticolo idrografico



**Consorzio di Bonifica
delle Marche**

Piano di classifica degli immobili

**Programma di sistemazione idraulico-forestale del
reticolo idrografico ai fini della manutenzione
ordinaria e della redazione del piano di bonifica**

Tav. 93

Comune di Offagna

Offagna

**Comprensorio B
Ambito 1**

Scala: 1:25.000

**Carta del territorio con reticolo idrografico,
sub-bacini idrografici e IAP**